



Кубок Хабаровского края Краевые соревнования по спортивному туризму на пешеходных дистанциях

22-25 июня 2023года

Хабаровский район,
с. Сикачи-Алян

УСЛОВИЯ СОРЕВНОВАНИЙ В ДИСЦИПЛИНЕ «ДИСТАНЦИЯ–ПЕШЕХОДНАЯ-СВЯЗКА» (СПРИНТ), 3 КЛАСС

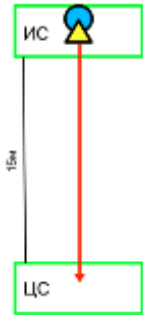
Перечень, порядок, параметры, оборудование этапов и условия их прохождения

Протяженность дистанции ~ 900м
Характер маркировки: красно-белая сигнальная лента
Судейские карабины не размыкающиеся
ОКВ: 90 минут

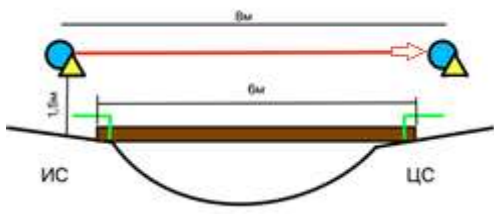


Старт	По сигналу стартовых часов с отметкой чипом в стартовой станции
--------------	--

Расстояние до этапа 1 25м

Этап 1 Спуск по склону	
<p><i>Параметры</i> - согласно схеме <i>Оборудование этапа:</i> ИС – БЗ, ТО – 1 судейский карабин, КЛ – начало ОЗ ЦС – БЗ, КЛ – окончание ОЗ <i>Действия участников:</i> Организация перил по п. 7.6. Движение участников по п. 7.10. Снятие перил по п. 7.6.15. <i>Обратное движение:</i> КОД вдоль нитки этапа</p>	

Расстояние до этапа 2 125м

Этап 2 Переправа по бревну	
<p><i>Параметры</i> – согласно схеме <i>Оборудование этапа:</i> ИС – БЗ, ТО – 1 судейский карабин ЦС – БЗ, ТО – 1 судейский карабин <i>Действия участников:</i> Первый по п. 7.3. Организация перил по п. 7.6. Движение по п. 7.8. Снятие перил по п. 7.6.15. <i>Обратное движение:</i> КОД сбоку этапа</p>	

Расстояние до этапа 3 70м

Этап 3 Переправа методом «вертикальный маятник»	
<p><i>Параметры</i> – согласно схеме</p> <p><i>Оборудование этапа:</i></p> <p>Судейские перила</p> <p>ИС – БЗ, ТО – веревочный накопитель, КЛ – начало ОЗ</p> <p>ЦС – БЗ, ТО – веревочный накопитель, КЛ – окончание ОЗ</p> <p><i>Действия участников:</i></p> <p>Движение по п. 7.15, самостоятельная организация сопровождения</p> <p><i>Обратное движение:</i></p> <p>КОД вдоль нитки этапа</p>	

Расстояние до блока №1 70м

Блок 1 Спуск по склону – Подъем по наклонной навесной переправе – Спуск по перилам

Этап 4 Спуск по склону	
<p><i>Параметры</i> – согласно схеме</p> <p><i>Оборудование этапа:</i></p> <p>ИС(Р31) – БЗ,</p> <p>ТО 1(ОЗ) – 2 судейских карабина</p> <p>ЦС(Р32) –БЗ, ТО2 – 1 карабин, горизонтальная опора</p> <p><i>Действия участников:</i></p> <p>Первый участник поднимается к ТО1 по п. 7.10, закрепляет перила этапа 5, далее движение участников к Р32 по п. 7.12 используя перила этапа 5. Второй участник начинает движение из Р31. Снятие перил (в том числе страховки) не производится.</p> <p><i>Обратное движение:</i> по п. 7.10</p>	
Этап 5 Подъем по наклонной навесной переправе	
<p><i>Параметры</i> – согласно схеме</p> <p><i>Оборудование этапа:</i></p> <p>ИС(Р32) – БЗ, ТО2 – 1 карабин, горизонтальная опора</p> <p>ЦС(ТО1) – ОЗ, ТО – 2 судейских карабина</p> <p><i>Действия участников:</i></p> <p>Движение по п. 7.9.4.3. Снятие перил по п. 7.6.15 допускается с ЦС блока.</p> <p><i>Обратное движение:</i></p> <p>При наличии командных перил по п. 7.9.4 (б) используя для самостраховки перила этапа 6. При отсутствии перил по ПОД 7.10</p>	
Этап 6 Спуск по перилам	
<p><i>Параметры</i> – согласно схеме</p> <p><i>Оборудование этапа:</i></p> <p>Судейские перила</p> <p>ИС (ТО1) – ОЗ, ТО – 2 судейских карабина</p> <p>ЦС – БЗ, Р31</p> <p><i>Действия участников:</i> движение по п. 7.12.</p> <p><i>Обратное движение:</i> по ПОД 7.10</p>	

Расстояние до этапа 1 305м

Этап 7 Подъем по склону	
<p><i>Параметры</i> - согласно схеме</p> <p><i>Оборудование этапа:</i></p> <p>ИС – БЗ, ТО – веревочный накопитель, КЛ – начало ОЗ</p> <p>ППС - судейская петля</p> <p>ЦС – БЗ, ТО - судейская петля, КЛ – окончание ОЗ</p> <p><i>Действия участников:</i></p> <p>Движение первого по п. 7.4, второго по п. 7.11(а)</p> <p><i>Обратное движение:</i></p> <p>КОД вдоль нитки этапа</p>	

Расстояние до блока №2 85м**Блок 2 Переправа по параллельным перилам 1 - Переправа по параллельным перилам 2****Этап 8 Переправа по параллельным перилам 1**

Параметры – согласно схеме

Оборудование этапа:

Верхние судейские перила

Нижние судейские перила «слэйк»

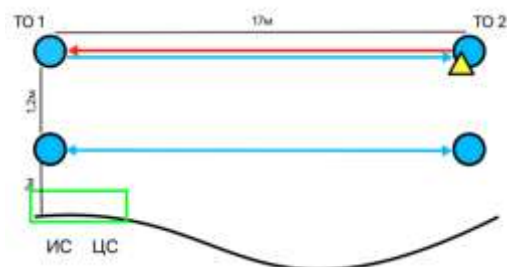
ИС – БЗ, ТО 1 – горизонтальная опора, КЛ – начало ОЗ

ЦС – ОЗ, ТО 2 – горизонтальная опора, 1 судейский карабин

Действия участников: закрепление перил этапа «Переправа по параллельным перилам 2» по п. 7.6. Движение по п. 7.8

Обратное движение:

По п. 1.3.6 (а)

**Этап 9 Переправа по параллельным перилам 2**

Параметры – согласно схеме

Нижние судейские перила «слэйк»

Оборудование этапа:

ИС – ОЗ, ТО 2 – горизонтальная опора, 1 судейский карабин

ИС – БЗ, ТО 1 – горизонтальная опора, КЛ – окончание ОЗ

Действия участника:

Организация перил по п. 7.6. Движение участника по п. 7.8

Снятие перил по п. 7.6.15

Обратное движение:

ПОД – перила этапа «Переправа по параллельным перилам 1»

Расстояние до этапа 9 95м**Этап 10 Навесная переправа**

Параметры - согласно схеме

Оборудование этапа:

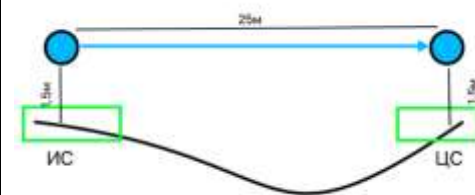
Двойные судейские перила

ИС – БЗ, КЛ – начало ОЗ

ЦС – БЗ, КЛ – окончание ОЗ

Действия участников:

Движение по п. 7.9. Самостоятельная организация сопровождения

**Расстояние до финиша 50м****Финиш****Отметка в финишной станции**



Краевые соревнования по спортивному туризму на пешеходных дистанциях

22-25 июня 2023года

Хабаровский район,
с. Сикачи-Алян

УСЛОВИЯ СОРЕВНОВАНИЙ В ДИСЦИПЛИНЕ «ДИСТАНЦИЯ–ПЕШЕХОДНАЯ-СВЯЗКА» (СПРИНТ), 2 КЛАСС

Перечень, порядок, параметры, оборудование этапов и условия их прохождения

Протяженность дистанции - 900м
Характер маркировки: красно-белая сигнальная лента
Судейские карабины не размыкающиеся
ОКВ: 90 минут

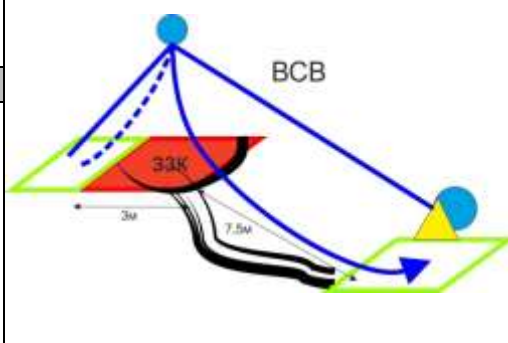


Старт По сигналу стартовых часов с отметкой чипом в стартовой станции

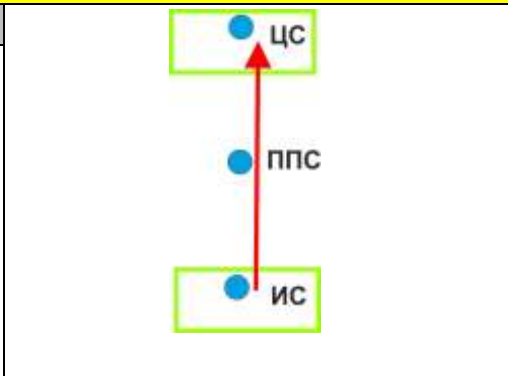
Расстояние до этапа 1 25м	
Этап 1 Спуск по склону	
<p><i>Параметры</i> - согласно схеме <i>Оборудование этапа:</i> ИС – БЗ, ТО – 1 судейский карабин, КЛ – начало ОЗ ЦС – БЗ, КЛ – окончание ОЗ <i>Действия участников:</i> Организация перил по п. 7.6. Движение участников по п. 7.10. Снятие перил по п. 7.6.15. <i>Обратное движение:</i> КОД вдоль нитки этапа</p>	

Расстояние до этапа 2 125м	
Этап 2 Переправа по бревну	
<p><i>Параметры</i> – согласно схеме <i>Оборудование этапа:</i> судейские перила ИС – БЗ, ТО – 1 судейский карабин ЦС – БЗ, ТО – 1 судейский карабин <i>Действия участников:</i> Движение по п. 7.8. <i>Обратное движение:</i> КОД сбоку этапа</p>	

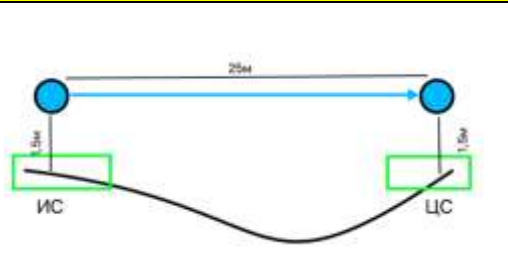
Расстояние до блока №1 140м	
Блок 1 Вертикальный маятник – Подъем по склону	
Этап 3 Вертикальный маятник	
<p><i>Параметры</i> – согласно схеме <i>Оборудование этапа:</i> судейские перила, верхняя судейская веревка для организации ВКС</p>	

<p>ИС – БЗ, КЛ Зона Запрещенная для Касания – 3 метра ЦС – БЗ, ТО – 1 карабин, горизонтальная опора Действия участников: движение по п. 7.15(б) Обратное движение: КОД вдоль нитки этапа</p>	
<p>Этап 4 Подъем по склону</p>	
<p>Параметры – согласно схеме Оборудование этапа: Судейские перила ИС – БЗ, ТО – 1 карабин, горизонтальная опора ЦС – БЗ Действия участников: движение по п. 7.10 Обратное движение: по ПОД 7.10</p>	

Расстояние до этапа 5 305м

<p>Этап 5 Подъем по склону</p>	
<p>Параметры - согласно схеме Оборудование этапа: ИС – БЗ, ТО – веревочный накопитель, КЛ – начало ОЗ 1ППС - судейская петля ЦС – БЗ, ТО - судейская петля, КЛ – окончание ОЗ Действия участников: Движение первого по п. 7.4, организация перил по п. 7.6, движение второго по п. 7.10 Обратное движение: КОД вдоль нитки этапа</p>	

Расстояние до этапа 6 105м

<p>Этап 6 Навесная переправа</p>	
<p>Параметры - согласно схеме Оборудование этапа: Двойные судейские перила ИС – БЗ, КЛ – начало ОЗ ЦС – БЗ, КЛ – окончание ОЗ Действия участников: Движение по п. 7.9. Самостоятельная организация сопровождения</p>	

Расстояние до финиша 50м

<p>Финиш</p>	<p>Отметка в финишной станции</p>
---------------------	--